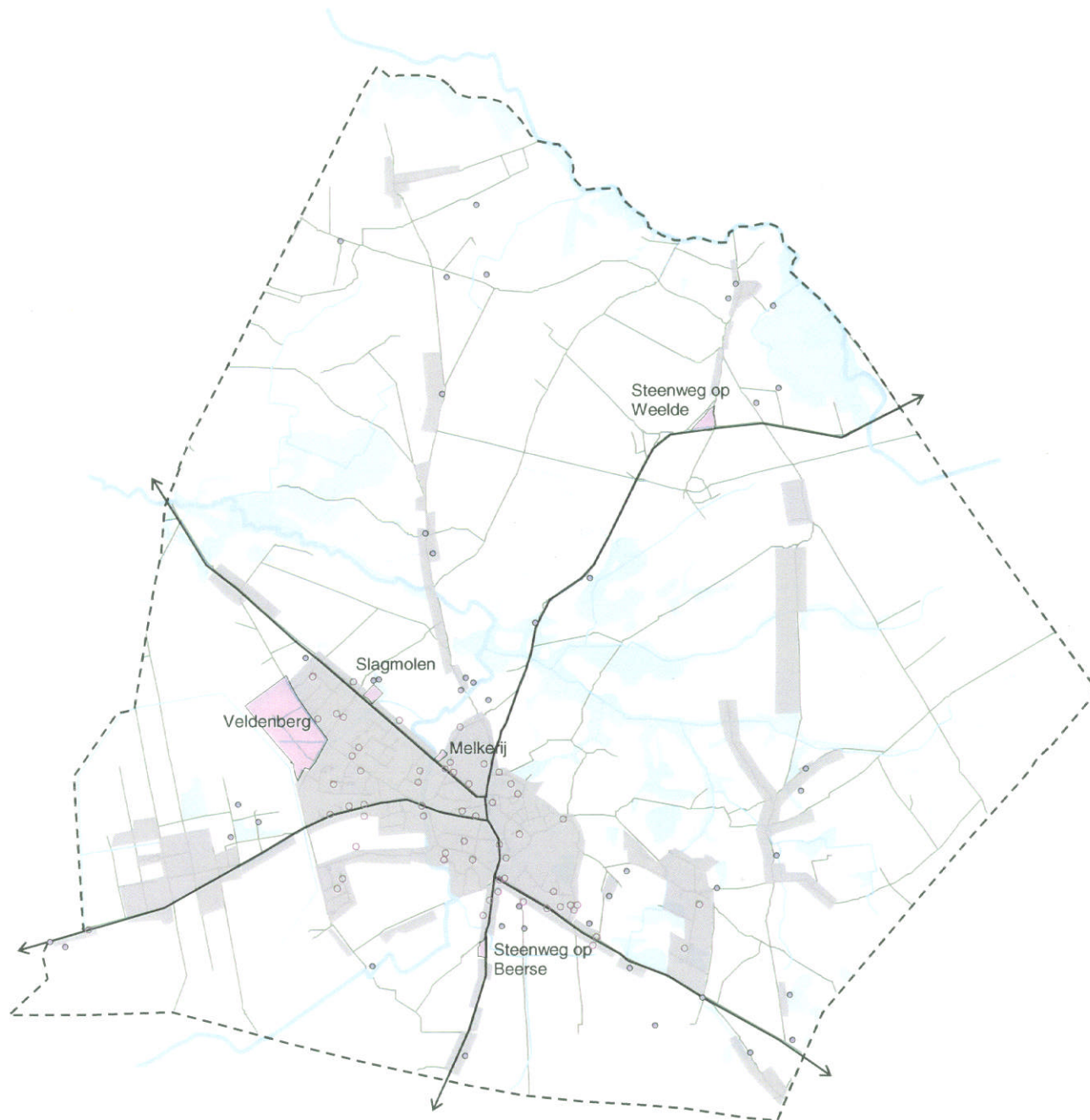






bestaande ruimtelijk economische structuur



-  Bebouwingspatroon
-  Waterlopen en alluviale gronden
-  Belangrijkste wegennet
-  Bedrijvzone met eerder lokaal profiel
-  Spreiding van handel en diensten over het woongebied
-  Verspreid liggende handel en bedrijvigheid

IOK plangroep

kaartnummer 18

datum september '07

fase GRS

